



COMUNE DI FOLIGNO

PNRR - MISSIONE 5, COMPONENTE 2 - MISURA 2 - INVESTIMENTO 2.1 - FINANZIAMENTO U.E. NEXT GENERATION EU - "INVESTIMENTI IN PROGETTI DI RIGENERAZIONE URBANA VOLTI A RIDURRE SITUAZIONI DI EMARGINAZIONE E DEGRADO SOCIALE".
PROGETTAZIONE ESECUTIVA, DIREZIONE LAVORI, MISURA, CONTABILITA', COORDINAMENTO DELLA SICUREZZA E DELLA SALUTE IN FASE DI PROGETTAZIONE ED ESECUZIONE AI SENSI DEL D.LGS. 81/2008, ASSISTENZA AL COLLAUDO E ATTIVITA' CONNESSE PER LA REALIZZAZIONE DELL'INTERVENTO "IL PARCO DEL FIUME TOPINO"

COMMITTENTE:
Comune di Foligno
Servizio Programmazione e Sviluppo Economico
Area Governo del Territorio

DIRIGENTE:
Arch. Anna Conti

R.U.P.:
Ing. Massimo Di Mario

C.I.G.:
948224541D

C.U.P.:
C69J21016740001

PROGETTAZIONE:
Arch. Andrea Pochini
Arch. Viviana Baiocco
Arch. Lucia Marchi
Arch. Anna Giovi - Giovane professionista

GEOLOGIA:
Dott. Geol. Nello Gasparri

COORDINATORE DELLA SICUREZZA IN FASE DI PROGETTAZIONE ED ESECUZIONE:
Geom. Andrea Farnelli

OGGETTO:

PROGETTO ESECUTIVO

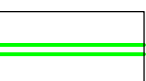
TITOLO ELABORATO:
Planimetria dello stato di progetto - Rete smaltimento
acque meteoriche

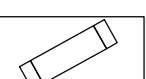
ELABORATO NUMERO:
28.1

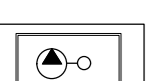
SCALA:
1:500

3					
2					
1					
0	Giugno 2023	Emissione	Ing. Marco Salvi	Arch. Andrea Pochini	Ing. Massimo Di Mario
REV.	DATA	DESCRIZIONE MODIFICA	REDATTO	APPROVATO	AUTORIZZATO
COD. PROGETTO	COD. DOCUMENTO	REV.	FOGLIO	DATA	
1 5 4 4 a	1544APSPSAM28.1	0	1 DI 2	19 GIUGNO 2023	

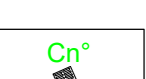
LEGENDA

- 

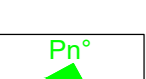
Rete acque meteoriche
- 

Vasca di trattamento acque meteoriche
- 

Elettropompa sommersa
- Cn°



Caditoie 50 x 50 cm
- Pn°



Pozzetto con coperchio
in ghisa 80 x 80 cm

